

Схема границ размещения публичного сервитута

Объект: "ВЛ-10 кВ ф.7 отпайка на КТП №29 д.Дертины от ЛР-81 до КТП №29"





(наименование объекта)

Местоположение: Новгородская область, Шимский район
Кадастровые кварталы: 53:21:0052001
Кадастровые номера земельных участков: 53:21:0052001:45
Система координат: МСК-53 (Зона 1);
Каталог координат: Приложение 1
Площадь сервитута: 8 086 кв.м



Масштаб 1:2 000

Используемые условные знаки и обозначения:

-  - граница публичного сервитута;
-  - граница земельных участков по сведениям ЕГРН;
-  - граница кадастровых кварталов по сведениям ЕГРН;
-  - характерная точка границ публичного сервитута;
- 53:21:0052001 - номер кадастрового квартала по сведениям ЕГРН;
- :45 - номер земельного участка по сведениям ЕГРН;
- 1 - номер поворотной точки границы публичного сервитута.

Подпись



/Е.Э. Лысенко/

Дата "06" сентября 2022 г.

Система координат МСК-53, зона 1			
Метод определения координат характерных точек границ - аналитический			
Площадь публичного сервитута 8 086 кв. м.			
Обозначение характерных точек границы	Координаты, м		Средняя квадратическая погрешность определения координат характерных точек границ
	X, м	Y, м	
1	544 411,18	1 260 473,07	0,1
2	544 433,32	1 260 479,64	0,1
3	544 436,47	1 260 516,13	0,1
4	544 446,05	1 260 626,87	0,1
5	544 454,67	1 260 731,96	0,1
6	544 464,88	1 260 850,25	0,1
7	544 443,46	1 260 852,11	0,1
8	544 433,25	1 260 733,76	0,1
9	544 424,63	1 260 628,67	0,1
10	544 415,06	1 260 517,98	0,1
1	544 411,18	1 260 473,07	0,1

Кадастровый инженер



Лысенко Е.Э